

## HOTĂRÂRE

*privind aprobarea Planului Urbanistic de Detaliu (PUD)*

*STR. ARAD NR. 37, sector 1, București*

### Având în vedere:

- Expunerea de motive a Primarului Sectorului 1;
- Raportul de specialitate nr. E/3711/28.03.2019 al Arhitectului Șef al Sectorului 1;

Ținând cont de Raportul informării și consultării publicului, redactat în conformitate cu prevederile Ordinului nr. 2701/2010 emis de Ministerul Dezvoltării Regionale și Turismului, pentru aprobarea Metodologiei de informare și consultare a publicului cu privire la elaborarea sau revizuirea planurilor de amenajare a teritoriului și de urbanism și prevederile Hotărârii Consiliului Local al Sectorului 1 al Municipiului București nr. 259/21.12.2016 prin care s-a aprobat Regulamentul local de implicare a publicului în elaborarea sau revizuirea planurilor de urbanism și de amenajarea teritoriului ce intră în competența de aprobare a Consiliului Local al Sectorului 1 al Municipiului București;

### Văzând documentele emise:

- Avizul Arhitectului Șef nr. 41/25.03.2019 emis de Primăria Sectorului 1 București;
- Parcarea se rezolvă în incintă proprie, conform Aviz Comisia Tehnică de Circulație PMB nr. 2893/22.02.2019.
- Construcția propusă se va racorda la rețelele tehnico edilitare conform studiu de rețele însoțit de ing. Alina Maria Anca V.U.I. Mareș.
- Documentația este însoțită de ilustrare volumetrică însoțită de arh. Cosana Ghe. A. Tudor.

### Ținând seama de prevederile:

- Legii nr. 50/1991 privind autorizarea executării lucrărilor de construcții, republicată, cu modificările și completările ulterioare;
- Legii nr. 350/2001 privind amenajarea teritoriului și urbanismul, cu modificările și completările ulterioare;
- Hotărârii Guvernului României nr. 525/1996 pentru aprobarea Regulamentului General de Urbanism, cu modificările și completările ulterioare;
- P.U.Z. - Închidere inel median de circulație la zona de nord - autostrada urbană tronson cuprins între Lacul Morii și Șos. Colentina aprobat cu H.C.G.M.B. nr.294/28.11.2013, avizul arhitectului șef nr.27/12.09.2013, modificat cu H.C.G.M.B. nr.292/27.11.2014, avizul arhitectului șef nr.13/28.07.2014.
- Hotărârii Consiliului Local al Sectorului 1 nr.259/21.12.2016 pentru aprobarea Regulamentului local de implicare a publicului în elaborarea sau revizuirea planurilor de urbanism și de amenajare a teritoriului;

În temeiul prevederilor art. 45 alin. (2) lit. e), art. 81 alin. (2) lit. i) și art.115 alin.(1) lit.b) din Legea administrației publice locale nr. 215/2001, republicată, cu modificările și completările ulterioare,

## CONSILIUL LOCAL AL SECTORULUI 1

### HOTĂRĂȘTE:

**Art. 1.** - Se aprobă documentația de urbanism **P.U.D. STR. ARAD NR. 37, sector 1, București**, în conformitate cu Avizul Arhitectului Șef **nr. 41/25.03.2019**, prezentat în Anexa nr. 1 și cu Planșa de Reglementări vizată, prezentată în Anexa nr. 2.

**Art. 2.** - Prezenta documentație de urbanism are caracter de reglementare specifică și nu dă dreptul la construire până la obținerea autorizației de construire.

**Art. 3.** - Planul Urbanistic de Detaliu detaliază prevederile documentațiilor de rang superior și este valabil până la aprobarea unor alte reglementări urbanistice modificatoare.

**Art. 4.** - Anexele nr. 1 și nr. 2 fac parte integrantă din prezenta hotărâre și sunt redactate în 3 exemplare originale, dintre care un exemplar original se păstrează la dosarul special la ședinței, un exemplar original se comunică beneficiarului/proiectantului documentației de urbanism P.U.D. și un exemplar original se păstrează la Arhitectul Șef.

**Art. 5.** - (1) Primarul Sectorului 1 și Arhitectul Șef al Sectorului 1 vor duce la îndeplinire prevederile prezentei hotărâri.

(2) Arhitectul Șef va asigura comunicarea prezentei hotărâri și a anexelor beneficiarului sau, după caz, proiectantului documentației de urbanism P.U.D.

(3) Serviciul Secretariat General, Audiențe va asigura comunicarea prezentei entităților menționate la alin. (1), precum și Instituției Prefectului Municipiului București

Această hotărâre a fost adoptată, astăzi, \_\_\_\_\_, în ședința \_\_\_\_\_ a Consiliului Local al Sectorului 1, convocată în temeiul art. 39 alin. (\_\_) din Legea administrației publice locale nr. 215/2001, republicată, cu modificările și completările ulterioare.

**PREȘEDINTE DE ȘEDINȚĂ,**

**CONTRASEMNEAZĂ,**

**SECRETAR**

**Daniela Nicoleta Cefalan**

**Nr:**

**Data:**



MUNICIPIUL BUCUREȘTI  
**SECTORUL 1**  
www.primariasector1.ro

pentru cetățean, pentru bunăstare

**BIROUL REGLEMENTĂRI  
URBANISTICE ȘI ARHIVĂ**

Ca urmare a cererii adresate de Pădurariu Octavian cu adresa în [redacted] înregistrată la nr. 52260/12.12.2018, completată cu nr.9849/08.03.2019, în conformitate cu prevederile Legii nr.350/2001 privind amenajarea teritoriului și urbanismul, cu modificările și completările ulterioare, se emite următorul:

AVIZ NR. 41/25.03.2019

PENTRU

**PUD – STR. ARAD NR. 37 - SECTOR 1**  
**Extindere corp C1 cu anexă și corp - P+1E+M**

**GENERAT DE IMOBILUL:** În suprafață de 240,00 mp din acte ( 237,00m din documentația cadastrală), proprietate privată conform mențiunilor din Extrasul de Carte Funciară nr.273691, eliberat la data de 14.01.2019.

**INIȚIATOR: PĂDURARIU OCTAVIAN**

**PROIECTANT: S.C. PRO HABITAT 4D S.R.L.**

**SPECIALIST CU DREPT DE SEMNATURĂ RUR: arh. Cosana Ghe. A. Tudor (RUR: D, E)**

**AMPLASARE, DELIMITARE, SUPRAFAȚĂ ZONĂ STUDIATĂ ÎN PUD:** Zona studiată prin PUD include parcelele învecinate imobilului care a generat documentația, delimitată astfel: Nord- Str. Dornei nr.46 și nr.48; Est- Str. Arad nr. 39, V- Str. Arad nr.35; Sud-artera de circulație Str. Arad.

**PREVEDERI PUG/ PUZ APROBATE ANTERIOR:** Imobilul este cuprins în P.U.Z. "Închidere inel median de circulație la zona nord- autostrada urbană tronson cuprins între Lacul Morii și Șoseaua Colentina" aprobat cu H.C.G.M.B. nr.294/ 28.11.2013 și Avizul Arhitectului Șef nr.27/ 12.09.2013, modificat cu H.C.G.M.B. nr.292/ 27.11.2014 și Avizul Arhitectului Șef nr.13/ 28.07.2014, **UTR 6\_80** – locuințe individuale și colective mici cu maxim P+2E situate în afara perimetrelor de protecție. Indicatori urbanistici reglementați: POT<sub>max</sub>=45 %, CUT<sub>max</sub>= 0,9 mp ADC/mp teren pentru P+1E, CUT<sub>max</sub>=1,3 mp ADC/mp teren pentru P+2E. Înălțimea maximă a clădirilor este P+2<sup>E</sup>, respectiv 12,00m. Imobilul nu se află pe Lista Monumentelor Istorice, publicată în M.O. nr. 113 din 15.02.2016 sau la mai puțin de 100m față de imobile aflate pe această listă, conform informațiilor din Certificatul de urbanism nr.21/2/A/52286 din 08.01.2019.

**Retragerea minimă față de aliniament** – se mențin retragerile din planurile inițiale de lotizare care variază de la lotizare la lotizare între dispunerea clădirilor pe aliniament și retrageri de circa 3,0-4,0 metri;

**Retragerea minimă față de fața de limitele laterale** – clădirile se vor cupla respectând sistemul existent pe o adâncime care nu va depăși 15 metri de la aliniament, cu o retragere față de limita laterală opusă a parcelei egală cu jumătate din înălțimea la cornișă, dar nu mai puțin de 3.0 metri;

**Retragerea față de limita posterioară a terenului** – retragerea față de limita posterioară a parcelei va fi determinată de aliniamentul posterior al lotizării care va putea fi depășit numai pentru extinderi în suprafața de maxim 12.0 mp. construiți la sol (pentru îmbunătățirea dotării cu încăperi sanitare) și numai în cazul în care distanța față de limita posterioară va rămâne egală cu jumătate din înălțime, dar nu mai puțin de 5.0 metri;

**PREVEDERI PUD - PROPUSE:**

**Retrageri minime față de limitele laterale - dreapta** – la limita proprietății, **stânga** – la limita proprietății, pe conturul existent. Se prezintă acord notarial vecin autentificat sub nr. 5161/12.12.2018.

Construcția anexă- parter este amplasată între cele două corpuri de construcție.

**Construcția și anexa parter se va amplasa cu respectarea specificațiilor planului de reglementări vizat spre neschimbare.**

**CIRCULAȚII ȘI ACCESE:** Parcare și gararea autovehiculelor vor respecta „Normele privind asigurarea numărului minim de locuri de parcare pentru noile construcții și amenajări autorizate pe teritoriul Municipiului București și a prospectelor necesare unei corecte funcționări a arterelor de circulație” aprobate prin HCGMB nr. 66/2006. Accesul auto se va realiza din str. Arad, conform avizului Comisiei Tehnice de Circulații nr. 2893/22.02.2019.

**ECHIPARE TEHNICO-EDILITARĂ:** Este obligatorie racordarea construcțiilor la rețelele publice de alimentare cu apă, canalizare, energie electrică. Studiu de rețele însoțit de ing. Alina Maria Anca V.U.I. Mareș.

Documentația este însoțită de ilustrare volumetrică și studiu de însorire însoțite de arh. Cosana Ghe. A. Tudor.

În urma ședinței Comisiei tehnice de amenajare a teritoriului și urbanism nr. 2/12/05.02.2019, se avizează favorabil Planul urbanistic de detaliu.

Prezentul aviz este un aviz tehnic și poate fi folosit numai în scopul aprobării P.U.D.

Elaboratorul și beneficiarul PUD răspund pentru exactitatea datelor și veridicitatea înscrisurilor cuprinse în PUD care face obiectul prezentului aviz, în conformitate cu art. 63 alin. (2) litera g) din Legea nr. 350/ 2001 privind amenajarea teritoriului și urbanismul, cu modificările și completările ulterioare.

Documentația tehnică pentru autorizarea executării lucrărilor de construire (DTAC) se poate întocmi numai după aprobarea P.U.D. și cu obligativitatea respectării întocmai a prevederilor acestuia.

Prezentul aviz este valabil de la data emiterii sale pe toată durata de valabilitate a certificatului de urbanism nr.21/2/A/52286 din 08.01.2019, emis de Primăria Sectorului 1 al Municipiului București. În cazul neadoptării documentației PUD în plenul Consiliului Local al Sectorului 1, în termenul de valabilitate al acestuia, procedura trebuie reluată. După aprobare, acesta rămâne valabil atâta timp cât Hotărârea de aprobare este în vigoare.

Șef birou,  
Raluca Mihaela Epifan

ARHITECT ȘEF  
Ciobanu Oprea Olivia Ana

Întocmit,  
Alina Miru



PRIMĂRIA A FOST CERTIFICATĂ ISO 9001:2008  
PRIVIND SISTEMUL DE MANAGEMENT AL  
CALITĂȚII ÎN URMA AUDITULUI DE  
CERTIFICARE DE CĂTRE ORGANISMUL  
ACREDITAT PENTRU CERTIFICAREA  
SISTEMELOR DE MANAGEMENT AL CALITĂȚII  
SR EN 45012 "AERQ"

Bd. Banu Manta nr. 9, Sectorul 1 București; 011222  
Tel. +40-21-319.10.13; Fax: +40-21-319.10.06

Email: [registratura@primariasector1.ro](mailto:registratura@primariasector1.ro)











<http://www.primariasector1.ro>



OCPI Bucuresti, B-dul Expozitiei, nr. 1A, sector 1, Bucuresti  
Data: 2018  
Intocmit: Mihaela Radu

EXISTENT	PROPUS
C1- LOCUINTA P- 48mp	C1- LOCUINTA- P+1+M -41,65 mp
C2- LOCUINTA P- 65 mp	C2- LOCUINTA P- 65 mp
C3- ANEXA P - 15 mp	C3- ANEXA- 15 mp
	C4- ANEXA - 21 mp
	PERGOLA
Sc=113	Sc=106.65 mp

### LEGENDA

	LIMITA PUD- LOT CE A GENERAT PUD
	LIMITA ZONA STUDIATA
	LIMITA LOTURI
	CONSTRUCTII
	CAROSABIL/TROTUAR
	RETRAGERE
	ACCES AUTO/PIETONAL
	EDIFICABIL EXTINDERE CORP NOU
	ANEXA GOSPODAREASCA Hmax 2.50m
	PERGOLA

## BILANT TERRITORIAL

<b>crt.</b>	<b>PUG/PUZ</b>	<b>EXISTENT</b>	<b>PROPOS</b>
<b>SUBZONA</b>	<b>L2a</b>	<b>L2a</b>	<b>L2a</b>
<b>S teren</b>		<b>237 mp</b>	<b>237 mp</b>
<b>S constr</b>		<b>113 mp</b>	<b>106.65mp</b>
<b>S desf</b>		<b>113 mp</b>	<b>188 mp</b>
<b>POT</b>	<b>45%</b>	<b>47 %</b>	<b>45%</b>
<b>CUT</b>	<b>1.3</b>	<b>0,47</b>	<b>0.8</b>
<b>Hmax</b>	<b>P+2</b>	<b>P</b>	<b>P+1+M</b>
<b>Sp verzi</b>	<b>30%</b>	<b>20%</b>	<b>30%</b>
<b>P, alei</b>		<b>33%</b>	<b>5% circ.</b>
		<b>15 mp Anexa</b>	<b>21mp Anexa</b>

 		<b>Pro Habitat 4D</b> RO16784400 J40/15240/2004 Str D Zosima 101 Bucuresti 1		<b>LOCUINTA - extindere corp C2 cu corp P+1+M, anexa P</b> <b>BUCHURESTI S1, Str. Arad nr 37</b>		<b>NR. PROIECT</b>  <b>267</b>  <b>2018</b>
<b>Beneficiar : Octavian PADURARIU</b>		<b>Nr. PLANSA</b> <b>U7</b>		<b>REGLEMENTARI</b>		
<b>Proiectant</b>	<b>arh. Cosana TUDOR</b>	<b>1:500</b>		<b>Data: 02.2019</b>	<b>P.U.D.</b>	



## EXPUNERE DE MOTIVE

Având în vedere Legea administrației publice locale nr. 215/2001, cu modificările și completările ulterioare, și Legii 350/2001 privind amenajarea teritoriului și urbanismul, cu modificările și completările ulterioare, se emite prezenta **Expunere de motive**:

Amplasamentul ce face obiectul reglementării urbanistice este situat în intravilanul Sectorul 1 al Municipiului București.

Conform prevederilor art. 48 al Legii nr. 350/2001 privind amenajarea teritoriului și urbanismul, cu modificările și completările ulterioare, planul urbanistic de detaliu are caracter de reglementare specifică pentru o parcelă în relație cu parcelele învecinate. Planul urbanistic de detaliu nu poate modifica planurile de nivel superior.

Planul urbanistic de detaliu **Str. Arad nr.37**, este instrumentul de proiectare urbană care detaliază modul specific de construire în raport cu funcționarea zonei și cu identitatea arhitecturală a acesteia, în baza unui studiu de specialitate, retragerile față de limitele laterale și posterioare ale parcelei, modul de ocupare a terenului, accesul auto și pietonal, conformarea arhitectural-volumetrică.

Proiectul de hotărâre privind aprobarea Planului Urbanistic de Detaliu (PUD) **Str. Arad nr.37**, sector 1, împreună cu anexele sale Avizul Arhitectului Șef nr. 41/25.03.2019 și Planul de reglementări vizat spre neschimbare, însoțit de Raportul de specialitate al Arhitectului - Șef nr. E/37/1/28.03.2019, emis în vederea fundamentării deciziei Consiliului Local al Sectorului 1 București, Expunerea de motive a Primarului Sectorului 1 al Municipiului București, pentru aprobarea PUD, se supune dezbaterii Consiliului Local al Sectorului 1 București, în temeiul prevederilor art. 45 alin. (2) lit. e), art. 81, alin. (2), lit. I), din Legea administrației publice locale nr. 215/2001, republicată

**În scopul de mai sus, prezentăm spre dezbateră alăturatul proiect de hotărâre.**

**Primarul Sectorului 1 al Municipiului București**  
**Delegare de atribuții conform art. 112 din**  
**Legea nr. 215/2001**

**Administratorul public al Sectorului 1 al Municipiului București,**  
**PETRUȚA ULMEANU**

**Șef Serviciu Legislație, Spații cu altă destinație decât cea de locuință,**  
**Beatrice Moja**

**Director Direcția Juridică,**  
**Iacob Mihaela Anu**

**Redactat,**  
**Alina Miru**



PRIMĂRIA A FOST CERTIFICATĂ ISO 9001:2008  
PRIVIND SISTEMUL DE MANAGEMENT AL  
CALITĂȚII ÎN URMA AUDITULUI DE  
CERTIFICARE DE CĂTRE ORGANISMUL  
ACREDITAT PENTRU CERTIFICAREA  
SISTEMELOR DE MANAGEMENT AL CALITĂȚII  
SR EN 45012 "AFROD"

Bd. Banu Manta nr. 9, Sectorul 1 București, 011222

Tel. +40-21-319.10.13; Fax: +40-21-319.10.06

Email: [registratura@primarias1.ro](mailto:registratura@primarias1.ro)

<http://www.primariasector1.ro>

SECTORUL 1 AL MUNICIPIULUI BUCUREȘTI  
BIROU REGLEMENTĂRI URBANISTICE ȘI ARHIVĂ  
Nr. E/3711/28.03.2019

**Raport de specialitate**  
privind aprobarea Planului Urbanistic de Detaliu  
pentru construcții definitive pe teren proprietate privată  
situat în Sectorul 1 al Municipiului București

Prezentul Raport de specialitate se emite în conformitate cu prevederile Legii administrației publice locale nr. 215/2001, cu modificările și completările ulterioare și ale Legii 350/2001 privind amenajarea teritoriului și urbanismul, cu modificările și completările ulterioare.

Conform prevederilor art. 48 al Legii nr. 350/2001 privind amenajarea teritoriului și urbanismul, cu modificările și completările ulterioare, planul urbanistic de detaliu are caracter de reglementare specifică pentru o parcelă în relație cu parcelele învecinate. Planul urbanistic de detaliu nu poate modifica planurile de nivel superior.

**PUD – STR. ARAD NR.37 - SECTOR 1**  
**Extindere și supraetajare corp C1- P+1E+M și construire anexă**

Imobilul care a generat documentația de urbanism este compus din teren în suprafață de 240,00 mp din acte ( 237,00m din documentația cadastrală), proprietate privată conform mențiunilor din Extrasul de Carte Funciară nr.273691, eliberat la data de 14.01.2019. Imobilul este cuprins în P.U.Z. "Închidere inel median de circulație la zona nord- autostrada urbană tronson cuprins între Lacul Morii și Șoseaua Colentina" aprobat cu H.C.G.M.B. nr.294/ 28.11.2013 și Avizul Arhitectului Șef nr.27/ 12.09.2013, modificat cu H.C.G.M.B. nr.292/ 27.11.2014 și Avizul Arhitectului Șef nr.13/ 28.07.2014, **UTR 6\_80** – locuințe individuale și colective mici cu maxim P+2E situate în afara perimetrelor de protecție. Indicatori urbanistici reglementați: POTmax.=45 %, CUTmax.= 0,9 mp ADC/mp teren pentru P+1E, CUTmax.=1,3 mp ADC/mp teren pentru P+2E. Înălțimea maximă a clădirilor este P+2<sup>E</sup>, respectiv 12,00m. Imobilul nu se află pe Lista Monumentelor Istorice, publicată în M.O. nr. 113 din 15.02.2016 sau la mai puțin de 100m față de imobile aflate pe această listă, conform informațiilor din Certificatul de urbanism nr.21/2/A/52286 din 08.01.2019.

Parcarea se rezolvă în incintă proprie, conform Aviz Comisia Tehnică de Circulație PMB nr. 2893/22.02.2019.

Construcția propusă se va racorda la rețelele tehnico edilitare conform Studiu de rețele însoțit de ing.Alina Maria Anca V.U.I. Mareș.

Documentația este însoțită de ilustrare volumetrică și studiu de însorire însoțite de arh. Cosana Ghe. A. Tudor.

Pentru documentația PUD – Str. Arad nr.37, s-a emis Avizul Arhitectului Șef nr. 41 din 25.03.2019.

Planul urbanistic de detaliu **Str. Arad nr.37**, este instrumentul de proiectare urbană care detaliază modul specific de construire în raport cu funcționarea zonei și cu identitatea arhitecturală a acesteia, în baza unui studiu de specialitate, retragerile față de limitele laterale și posterioare ale parcelei, modul de ocupare a terenului, accesul auto și pietonal, conformarea arhitectural-volumetrică.

Consultarea publică s-a efectuat în conformitate cu prevederile Ordinului Nr. 2701 din 30 decembrie 2010 pentru aprobarea Metodologiei de informare și consultare a publicului cu privire la elaborarea sau revizuirea planurilor de amenajarea teritoriului și de urbanism și a H.C.L S.1. 259/21.12.2016 prin care s-a aprobat Regulamentul local de implicare a publicului în elaborarea sau revizuirea planurilor de urbanism și de amenajarea teritoriului ce intră în competența de aprobare a Consiliului Local al sectorului 1 București.

Proiectul de hotărâre privind aprobarea Planului Urbanistic de Detaliu (PUD) sus menționat, împreună cu anexele sale: Avizul Arhitectului Șef și Planurile de reglementări vizate spre neschimbare, însoțit de Raportul de specialitate al Arhitectului - Șef și Raportul Informării și Consultării Publicului, se supune dezbaterii Consiliului Local al Sectorului 1 București, în conformitate cu prevederile Art. 45 - alin. 2. lit. e, Art. 36 - alin. 2-lit. c și Art. 36- alin. 5 - lit.c din Legea Administrației Publice Locale Nr. 215/2001, republicată.

Șef birou ,  
Raluca Mihaela Epifan

ARHITECT ȘEF  
Ciobanu Oprescu Olivia Ana

Întocmit,  
Alina Miru



PRIMĂRIA A FOST CERTIFICATĂ ISO 9001:2008  
PRIVIND SISTEMUL DE MANAGEMENT AL  
CALITĂȚII ÎN URMA AUDITULUI DE  
CERTIFICARE DE CĂTRE ORGANISMUL  
ACREDITAT PENTRU CERTIFICAREA  
SISTEMELOR DE MANAGEMENT AL CALITĂȚII  
SR EN 45012 "AFROO"

Consilier  
Adrian Ionescu

Bd. Banu Manta nr. 9, Sectorul 1 București; 011222  
Tel. +40-21-319.10.13; Fax: +40-21-319.10.06

Email: [registratura@primariasector1.ro](mailto:registratura@primariasector1.ro)  
<http://www.primariasector1.ro>

**DOCUMENTUL DE PLANIFICARE  
A PROCESULUI DE INFORMARE ȘI CONSULTARE A PUBLICULUI**

**DOCUMENTAȚIE P.U.D.**

Adresa:

<b>Str. Arad nr.37</b>
<b>Extindere Corp C1 cu anexă și corp - P+1E+M</b>

Art.10. – Documentul de planificare a procesului de informare și consultare a publicului în baza căruia se desfășoară procesul de participare cuprinde următoarele informații:

a) modalitatea prin care vor fi anunțați cei interesați și cei potențiali afectați referitor la inițierea procesului de elaborare a planului de urbanism sau amenajare a teritoriului și de schimbările propuse.

---

**Afișare pe site; Panou consultarea populației; Anunț intenție.**

---

**Declarație de exonerare cu încheierea de autentificare nr. 5151/11.12.2018**

---

b) modalitatea prin care li se va oferi ocazia celor afectați sau interesați de a discuta propunerea cu inițiatorul și proiectantul și de a-și exprima rezerve, a formula observații sau a sesiza probleme legate de propunerile din planul de urbanism sau amenajare a teritoriului, înainte de supunerea spre avizarea autorităților competente

---

**La sediul primăriei**

---

c) calendarul propus de inițiator pentru îndeplinirea obligațiilor de informare și consultare a publicului

---

**12.12.2018- 12.01.2019**

---

d) datele de contact ale reprezentantului proiectantului, responsabil cu informarea și consultarea publicului

---

**S.C. PRO HABITAT 4D S.R.L. - arh. Cosana Ghe. A. Tudor (RUR: D, E)**

---

**Șef Birou,  
Raluca Mihaela Epifan**



**Întocmit,  
Alina Miru**



PRIMARIA A FOST CERTIFICATĂ ISO 9001-2008  
PRIVIND SISTEMUL DE MANAGEMENT AL  
CALITĂȚII ÎN URMA AUDITULUI DE  
CERTIFICARE DE CĂTRE ORGANISMUL  
ACREDITAT PENTRU CERTIFICAREA  
SISTEMELOR DE MANAGEMENT AL CALITĂȚII  
SR EN 45012 "AFROD"

Bd. Banu Manta nr. 9, Sectorul 1 București; 011222  
Tel. +40-21-319.10.13; Fax: +40-21-319.10.06  
Email: [registratura@primariasector1.ro](mailto:registratura@primariasector1.ro)  
<http://www.primariasector1.ro>

**RAPORTUL INFORMĂRII ȘI CONSULTĂRII PUBLICULUI**  
**DOCUMENTAȚIE P.U.D.**

Adresa:

**Str. Arad nr.37**

**Extindere Corp C1 cu anexă și corp - P+1E+M**

**METODE DE INFORMARE UTILIZATE**

Art.11 - Raportul informării și consultării publicului, care fundamentează decizia consiliului local de adoptare sau neadoptare a planului de urbanism sau amenajare a teritoriului cuprinde:

a) detalii privind tehnicile și metodele utilizate de solicitant pentru a informa și a consulta publicul:

**Afișare pe site; Panou consultarea populației; Anunț intenție.**

**Declarație de exonerare cu încheierea de autentificare nr. 5151/11.12.2018**

1. datele și locurile tuturor întâlnirilor la care cetățenii au fost invitați să dezbată propunerea solicitantului  
**La sediul primăriei**

2. conținutul, datele de transmitere prin poșta și numărul trimiterilor poștale, inclusiv scrisori, invitații la întâlniri, buletine informative și alte publicații

**Afișare pe site; Panou consultarea populației; Anunț intenție.**

**Declarație de exonerare cu încheierea de autentificare nr. 5151/11.12.2018**

3. numărul persoanelor care au participat la acest proces

**4 (patru)**

b) un rezumat al problemelor, observațiilor și rezervelor exprimate de public pe parcursul procesului de informare și consultare, inclusiv

**Observații înregistrate sub nr. 529/08.01.2019, 675/08.01.2019**

1. modul în care solicitantul a rezolvat, intenționează să rezolve sau se va ocupa de problemele, observațiile și rezervele exprimate de public

**Răspuns argumentat privind observațiile nr. 52260/E/83/94/05.03.2019**

2. probleme, observații și rezerve pe care inițiatorul planului de urbanism sau amenajare a teritoriului nu poate sau nu e dispus să le rezolve, împreună cu motivația acestui lucru

**Nu este cazul**

3. orice alte informații considerate necesare pentru a susține preluarea sau nepreluarea propunerilor

**Nu este cazul**

**Șef Birou,  
Raluca Mihaela Epifan**



**Întocmit,  
Alina Miru**



PRIMARIA A FOST CERTIFICATĂ ISO 9001:2008  
PRIVIND SISTEMUL DE MANAGEMENT AL  
CALITĂȚII ÎN URMA AUDITULUI DE  
CERTIFICARE DE CĂTRE ORGANISMUL  
ACREDITAT PENTRU CERTIFICAREA  
SISTEMELOR DE MANAGEMENT AL CALITĂȚII  
SR EN 45012 "AFROO"

Bd. Banu Manta nr. 9, Sectorul 1 București; 011222  
Tel. +40-21-319.10.13; Fax: +40-21-319.10.06

Email: [registratura@primariasector1.ro](mailto:registratura@primariasector1.ro)

<http://www.primariasector1.ro>